











LATUVERKOSTO 2004-2005

Reittivaihtoehtoja Hiihtokeskuksessa 1, 2, 3,4, 5 ja 6,5 km.
Hiihtokeskuksen tekolumilatu 3 km.
Tarkemmat ohjeet opasteista.

-  **Valaistu osuus**
-  **Valaisematon osuus**
-  **Valaisemattomat ladut Golfpuistossa.**
Reittivaihtoehdot 6-9 km.
-  **Valaisematon latu Vuorenkalliolle.**
3,5 km.
-  **Luontopolku, Särkijärven kota 10 km**
Luontopolku ainoastaan perinteiselle hiihtotyyliille.
-  **Merireitti hiihtolomaviikolla, n. 10 km.**
Latu tehdään säiden ja jäätilanteen salliessa.

-  **km**  **Latuosuuksien välimatkat**
-  **Hiihtosuunta**
-  **Opaste**

0 0,5 1 km

